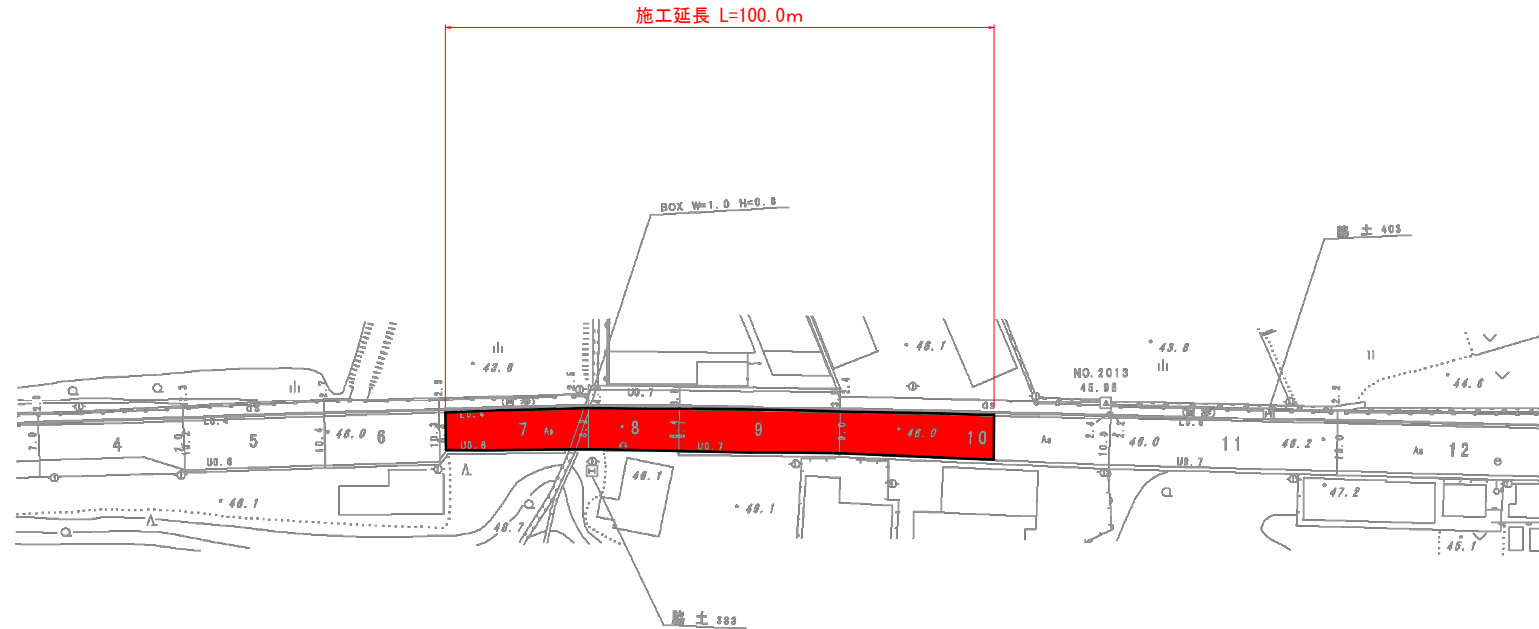


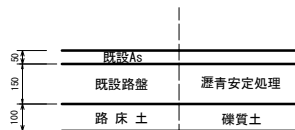
平面図 SC=1:1000



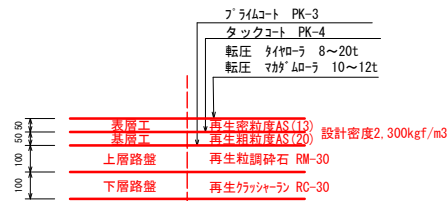
施工要領図 S=1:20

名称	算式	数量
表層工	8.0×100.0	800m ²
基層工	8.0×100.0	800m ²
上層路盤工	8.0×100.0	800m ²
下層路盤工	8.0×100.0	800m ²

補修前

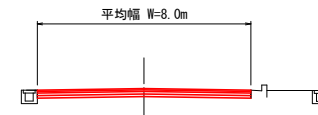


補修後



※既設舗装取壊後は、路床土を10cmすきとり、上図の舗装構成により更新を行うものとする。

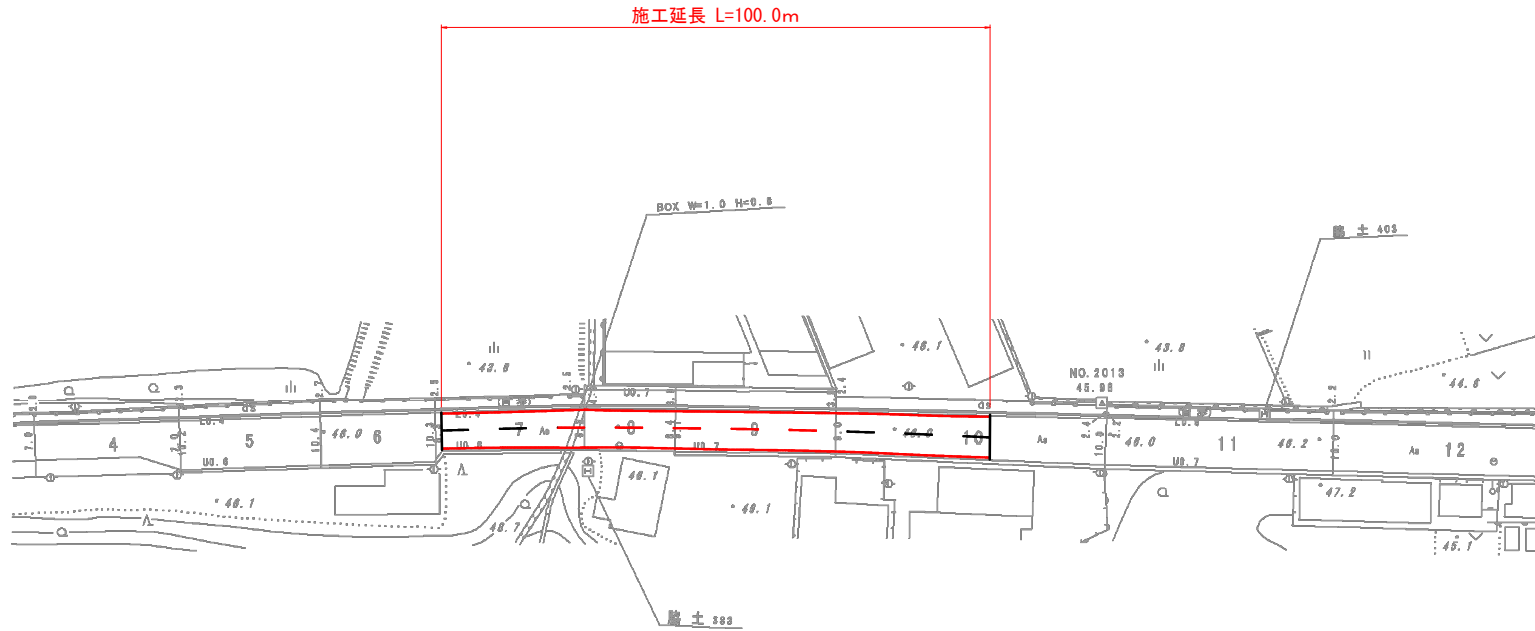
標準断面図 S=1:200



実施設計図面

工事名	R1馬土 鳴門池田線 美・脇助松 舗装工事
路線名等	(主) 鳴門池田線
工事箇所	美馬市脇助松
図面名	平面図 施工要領図
縮尺	図示 図面番号 1/2
会社名	
事業者名	徳島県西部総合振興局 県土整備部(美馬)

平面図 SC=1:1000



名称	規格	算式	数量
外側線	実線・白色	100.0×2	200m
センターライン	破線・白色	100.0÷2	50m

実施設計図面	
工事名	R1馬土 鳴門池田線 美・脇助松 舗装工事
路線名等	(主) 鳴門池田線
工事箇所	美馬市脇助松
図面名	平面図(区画線)
縮尺	図示 図面番号 2/2
会社名	
事業者名	徳島県西部総合振興局 県土整備部(美馬)